


**Krajský úřad
Pardubického kraje
OŽPZ - oddělení integrované prevence**



KUPAX00MPX9H

Státní pozemkový úřad

Doručeno: 27.10.2017

SPU 507249/2017

listy: přílohy: 1

druh:



spuess6856d690

Číslo jednací: KrÚ 65586/2017
Spisová značka: SpKrÚ 64551/2017 OŽPZ OIP
Vyřizuje: Ing. Jiří Kučera
Telefon: 466026359
E-mail: j.kucera@pardubickykraj.cz

Datum: 26. 11. 2017

**Státní pozemkový úřad
Krajský pozemkový úřad
pro Pardubický kraj,
pobočka Svitavy
Milady Horákové 373/10
568 02 Svitavy**

Stanovení podmínek k ochraně zájmů orgánů státní správy odboru životního prostředí a zemědělství Krajského úřadu Pardubického kraje k přípravě zahájení řízení o komplexní pozemkové úpravě v katastrálním území Biskupice u Jevíčka

Název záměru: „Komplexní pozemkové úpravy v katastrálním území Biskupice u Jevíčka“

Žadatel: Státní pozemkový úřad, Krajský pozemkový úřad pro Pardubický kraj, pobočka Svitavy

Umístění: k. ú.: Biskupice u Jevíčka

Orgán ochrany přírody (zpracovatel Ing. Tomáš Sigl)

Komplexní pozemkovou úpravou v katastrálním území Biskupice u Jevíčka nebudou pravděpodobně přímo dotčeny žádné v současné době známé zájmy svěřené do kompetence Krajského úřadu Pardubického kraje, orgánu ochrany přírody, tj. regionální úroveň územního systému ekologické stability, přírodní rezervace, přírodní památky, evropsky významné lokality, ptačí oblasti, přírodní parky, zvláště chráněné druhy.

V daném katastrálním území se nenachází žádný prvek systému ekologické stability regionální úrovně, ani žádné zvláště chráněné území či prvek soustavy Natura 2000.

Orgán ochrany zemědělského půdního fondu (zpracovatel Mgr. Vlastimil Drda)

Z hlediska zákona č. 334/1992 Sb., o ochraně zemědělského půdního fondu, v platném znění, je k vyjádření kompetentní ze zbytkové působnosti Městský úřad Moravská Třebová.

Pokud plámem společných zařízení dochází k odejmutí zemědělské půdy, musí orgán ochrany zemědělského půdního fondu Městského úřadu Moravská Třebová stanovit podmínky odnětí již v závazném stanovisku pro rozhodnutí o komplexních úpravách.

Vodoprávní úřad (zpracovatel Ing. Zdeněk Čížek)

V zájmovém území nebudou pravděpodobně přímo dotčeny žádné v současné době známé zájmy v působnosti vodoprávního úřadu Krajského úřadu Pardubického kraje.

Vodoprávním úřadem příslušným k věci je Městský úřad Moravská Třebová.

Orgán státní správy lesů (zpracovatel Ing. Jana Klapková)

Z předloženého záměru není zřejmé, zda jeho realizací dojde k dotčení pozemků určených k plnění funkcí lesa (dále jen PUPFL).

V případě navrhovaného přímého dotčení PUPFL (např. zábor PUPFL, omezení plnění některých funkcí lesa apod.) je třeba uvést údaj o rozsahu plánovaného zalesnění či odnětí PUPFL (trvalé, dočasné) v členění podle účelu budoucího využití, zdůvodnění navrhovaných řešení (vyhodnocení variant) z hlediska zájmů chráněných lesním zákonem, druh a způsob rekultivací apod. Při plánování jiného využití lesních pozemků než je plnění funkcí lesa je nutno postupovat podle povinností stanovených § 13 lesního zákona č. 289/1995 Sb., kde jsou přímo stanoveny povinnosti při využití lesních pozemků k jiným účelům než je plnění funkcí lesa, tj. zejména

- musí být přednostně použity pozemky méně významné z hlediska plnění funkcí lesa,
- nesmí docházet k nevhodnému dělení lesa z hlediska jeho ochrany (ohrožení větrem, vodní erozi atp.) a ohrožení stability lesního porostu a porostů sousedních.

V souladu s § 48 až 49 lesního zákona je stanovena příslušnost orgánů státní správy lesů pro uplatnění stanoviska k záměru, který navrhuje dotčení PUPFL :

Vydání stanoviska k záměru, kterým mají být přímo dotčeny PUPFL do 1 ha výměry nebo kterým má být dotčeno ochranné pásmo lesa do 50 m od okraje lesa, je v kompetenci místně příslušného obecního úřadu obce s rozšířenou působností (odbor životního prostředí Městského úřadu Moravská Třebová). Při záboru PUPFL nad 1 ha je k vydání stanoviska kompetentním orgánem krajský úřad jako orgán státní správy lesů.

Orgán státní správy myslivosti (zpracovatel Ing. Jana Klapková)

Při návrhu nového uspořádání daného území nesmí docházet ke zbytečnému poškozování životních podmínek zvěře (§ 8 odst. 2 zákona č. 449/2001 Sb., o myslivosti), naopak by úprava biotopu měla být směřována ke zlepšování životních podmínek zvěře zakládáním remízků (zejména liniové remízky formou liniové zeleně), vhodných úkrytů pro zvěř a biopásů. K projednávání nového uspořádání území je vhodné přizvat zástupce uživatele v daném území (zpravidla myslivecké sdružení).

Ing. Josef Hejduk
vedoucí odboru
v z. Ing. Martin Vlasák
vedoucí oddělení zemědělství

MĚSTSKÝ ÚŘAD MORAVSKÁ TŘEBOVÁ

odbor životního prostředí

nám. T. G. Masaryka č. o. 29
571 01 Moravská Třebová

Státní pozemkový úřad

Doručeno: 25.10.2017

SPU 503816/2017

listy: přílohy: 1

druh:



spuess6856c92d

Váš dopis zn.:

Ze dne: 27. 9. 2017

Naše značka: S MUMT 26141/2017/OZP9

Č. jednací: MUMT 29036/2017

Vyřizuje: Barbora Dudíková, DiS.

Tel.: 461 353 041

Fax: 461353074

E-mail: bdudikova@mtrebova.cz

Datum: 25. 10. 2017

Státní pozemkový úřad

Krajský pozemkový úřad pro Pardubický kraj

Pobočka Svitavy

Milady Horákové 373/10

568 02 Svitavy

VYJÁDRĚNÍ

Městský úřad Moravská Třebová, odbor životního prostředí, jako dotčený orgán příslušný podle § 136 zákona č. 500/2004 Sb., správní řád, ve znění pozdějších předpisů (dále jen "správní řád"), a podle dále uvedených ustanovení jednotlivých zvláštních zákonů, po posouzení žádosti, kterou dne 27. 9. 2017 podal

Státní pozemkový úřad, Krajský pozemkový úřad pro Pardubický kraj, Pobočka Svitavy, Milady Horákové 373/10; 568 02 Svitavy, IČO 013 12 774, Husinecká č. p. 1024/11a, 130 00 Praha 3-Žižkov (dále jen "žadatel"),

ve věci:

Komplexní pozemkové úpravy v k. ú. Biskupice u Jevíčka - vyrozumění o zahájení řízení a žádost o stanovení podmínek k ochraně zájmů (dále jen "záměr")

a po zjištění požadavků na ochranu dotčených veřejných zájmů, vydává podle ustanovení § 136 a § 154 správního řádu toto **vyjádření** pro úseky, které jako dotčený orgán hájí:

1. Ochrana přírody a krajiny

Veřejné zájmy, které dotčený orgán hájí podle zákon č. 114/1992 Sb., o ochraně přírody a krajiny, ve znění pozdějších předpisů, jsou záměrem dotčeny. Záměr je možné uskutečnit za těchto podmínek:

- Městský úřad Moravská Třebová - orgán ochrany přírody, příslušný dle § 76 a 77 zákona č. 114/1992 Sb., o ochraně přírody a krajiny, v platném znění (dále jen "ZOPK"), požaduje, aby v rámci komplexních pozemkových úprav v katastrálním území Biskupice u Jevíčka byly respektovány zájmy chráněné tímto zákonem. Tyto zájmy byly zapracovány do územního plánu obce Biskupice. Územní plán (včetně jeho digitální podoby) je k dispozici u odboru výstavby Městského úřadu Moravská Třebová nebo na webu města <http://www.moravskatrebova.cz/cs/rozvoj/strategie-rozvoje-dokumenty/uzemni-plany-obci/biskupice-up/biskupice-up.html>
- Z hlediska ochrany přírody je nutno respektovat skladebné prvky územního systému ekologické stability (dále jen "ÚSES") a významné krajinné prvky dle § 3 odst. 1 písm. b) ZOPK (především vodní toky, rybníky, údolní nivy a registrované významné krajinné prvky).
- Městský úřad Moravská Třebová, jako orgán ochrany přírody, má k dispozici přehled o registrovaných významných krajinných prvcích dle § 6 ZOPK pro správní území pověřené obce Moravská Třebová. Vzhledem k tomu, že obec Biskupice se nachází ve správním území pověřené obce Jevíčko, má přehled o registrovaných významných krajinných prvcích pro dané území uvedená pověřená obec (Městský úřad Jevíčko).
- V řešeném území je v rámci ÚSES vymezen nadregionální biokoridor K92 (K82- Vojenský), regionální biocentrum č. 277 Nectavské údolí a lokální biocentra Kamenná, Pod Kamennou horou, Záhonky, Nad Zastávkou, Jevíčka a Nectavský mlýn s lokálními biokoridory LBK1 až LBK10.
- Zvláště chráněná území se v tomto prostoru nevyskytují. V katastru obce se nachází ochranné pásmo památného stromu - borovice lesní (v současné době již jen torzo). Památný strom se nachází u silnice mezi obcemi Biskupice a Nectava na hranici katastrů obce Biskupice u Jevíčka a Chornice.

2. Ochrana lesa

Veřejné zájmy, které dotčený orgán hájí podle § 60, 67 zákona č. 449/2001 Sb., o myslivosti, ve znění pozdějších předpisů, jsou záměrem dotčeny. Záměr je možné uskutečnit za těchto podmínek:

- Komplexní pozemkové úpravy musí být navrženy a realizovány tak, aby při změně druhu pozemků nově na pozemky určené k plnění funkcí lesa (PUPFL) tyto pozemky splňovaly po celé své ploše ustanovení § 3 odst. 1 zákona č. 289/1995 Sb., o lesích, ve znění pozdějších předpisů (dále jen zákon o lesích). V něm je stanoveno, které pozemky jsou pozemky určenými k plnění funkcí lesa.
- Před změnou druhu pozemků (způsobu využití) v katastru nemovitostí požadujeme provést upozornění vlastníků pozemků navrhovaných na změnu nově na PUPFL, že provedením změny se na ně začíná vztahovat zákon o lesích a případné části jejich pozemků, jichž se změna týká a na nichž se lesní porost nenachází, jsou povinni dle zákona o lesích do dvou let zalesnit (ust. § 31 odst. 6 zákona o lesích) a starat se o ně v souladu se zákonem o lesích.
- Dále je třeba upozornit majitele dotčených pozemků na specifika změny druhu pozemků z PUPFL nově na ostatní plochu, především na vyšší daň z nemovitosti.

3. Ochrana zemědělského půdního fondu

Veřejné zájmy, které dotčený orgán hájí podle § 15 písm. j) zákona č. 334/1992 Sb., o ochraně zemědělského půdního fondu, ve znění pozdějších předpisů, jsou záměrem dotčeny. Záměr je možné uskutečnit za těchto podmínek:

- Orgán státní správy ochrany ZPF, nemá k zahájení řízení o komplexních pozemkových úpravách v k. ú. Biskupice u Jevíčka připomínky.
- Požadujeme upřesňování výměr jednotlivých druhů pozemků a nesoulady v procesu pozemkových úprav, které mají charakter společných zařízení a změn, předem projednat a zajistit dohodu o uspořádání pozemků náležejících do ZPF.
- Upozorňujeme, že v případě řešení nesouladu stavu skutečného se stavem uvedeným v katastru nemovitostí, kdy není možno pojmově tyto změny pod společná zařízení podřadit, a přitom se jedná o změnu druhu pozemku náležejícího do ZPF se musí postupovat podle § 9 zákona č. 334/1992 Sb., o ochraně ZPF.

4. Ochrana vod

Veřejné zájmy, které dotčený orgán hájí podle zákona č. 254/2001 Sb., o vodách a o změně některých zákonů (vodní zákon), ve znění pozdějších předpisů (dále jen "vodní zákon") a zákona č. 274/2001 Sb., o vodovodech a kanalizacích pro veřejnou potřebu a o změně některých zákonů (zákon o vodovodech a kanalizacích), ve znění pozdějších předpisů (dále jen "zákon o vodovodech a kanalizacích"), jsou záměrem dotčeny. Záměr je možné uskutečnit za těchto podmínek:

- Městský úřad Moravská Třebová - vodoprávní úřad podle § 6 odst. 6 zákona č. 139/2002 Sb., o pozemkových úpravách a pozemkových úřadech a o změně zákona č. 229/1991 Sb., o úpravě vlastnických vztahů k půdě a jinému zemědělskému majetku, ve znění pozdějších předpisů, ve znění pozdějších předpisů stanovuje podmínky k ochraně zájmů podle vodního zákona a zákona o vodovodech a kanalizacích:
- Komplexní pozemkové úpravy musí být navrženy a realizovány tak, aby v řešeném území nedocházelo ke zhoršování odtokových poměrů a odnosu půdy erozní činností vody, musí být dbáno na zlepšování retenční schopnosti krajiny.
- Musí být dbáno o ochranu povrchových a podzemních vod, zabezpečováno jejich hospodárné a účelné užívání podle podmínek vodního zákona a dále musí být dbáno o to, aby nedocházelo ke znehodnocování jejich energetického potenciálu.
- Komplexní pozemkové úpravy (zejména plán společných zařízení) musí být navrženy a realizovány mj. s cílem snižování nepříznivých účinků povodní a sucha a zabezpečení udržitelného užívání vodních zdrojů, zejména pro účely zásobování pitnou vodou.
- Komplexními pozemkovými úpravami (zejména plánem společných zařízení) musí být zajištěna ochrana koryt vodních toků - nesmí být měněn směr, podélný sklon a příčný profil koryt vodních toků v řešeném území, nesmí být poškozovány břehy. To vše s výjimkou případů, kdy se uvedené činnosti provádějí v souladu s vodním zákonem.

- Realizací komplexních pozemkových úprav (zejména plánem společných zařízení) nesmí být poškozována stávající vodní díla v řešeném území. Zejména je zakázáno na ochranných hrázích vysazovat dřeviny, jezdit po nich vozidla, pokud se nejedná o údržbu, s výjimkou míst k tomu určených. Tzn. na stávajících ochranných hrázích se nesmí v rámci komplexních pozemkových úprav navrhovat nové komunikace (cesty), apod.
- Musí být respektováno ochranné pásmo I. stupně vodního zdroje Biskupice - studna na pozemcích parc. č. 427, 428, 429, st. p. 161 a 162 v katastrálním území Biskupice u Jevíčka, které stanovil Okresní úřad Svitavy rozhodnutím č. j. ŽP/VH/1662/98/Pa ze dne 17. 12. 1998.
- Musí být respektováno záplavové území významného vodního toku Jevíčka a aktivní zóna záplavového území významného vodního toku Jevíčka. Uvedené záplavové území stanovil a aktivní zónu vymezil Krajský úřad Pardubického kraje opatřením obecné povahy č. j. KrÚ 61196/2013 a KrÚ 62493/2013 ze dne 5. 9. 2013.
- Musí být respektována ochranná pásma vodovodních řadů a kanalizačních stok, která jsou definována v § 23 zákona o vodovodech a kanalizacích.
- Dále upozorňujeme, že Obec Biskupice má zpracováváno studii "Podpora retence vod v povodí Biskupického potoka". Studie mj. navrhuje zbudovat objekty SO-01 Úpravy Biskupického potoka v intravilánu (SO-01.a Zkapacitnění mostu v ř. km 1,693, SO-01.b Zkapacitnění mostu v ř. km 1,365 a SO-01.c Návrhy na úpravu dalších mostů), SO-02 Suchá nádrž na Biskupickém potoce a SO-03 Boční nádrž. Stavební objekt SO-03 Boční nádrž má podle studie zasahovat na pozemek ZE č. 453/1 v katastrálním území Biskupice u Jevíčka. Tento pozemek má však nedostatečně identifikovaného vlastníka. Při zpracovávání komplexních pozemkových úprav v katastrálním území Biskupice u Jevíčka doporučujeme vycházet z výše zmíněné studie a pokud to bude možné, pokusit se v rámci komplexních pozemkových úprav vyřešit problém s nedostatečně identifikovaným pozemkem tak, aby stavební objekt SO-03 Boční nádrž mohl být v budoucnu realizován.

Odůvodnění:

Městský úřad Moravská Třebová, odbor životního prostředí, obdržel dne 27. 9. 2017 žádost o vyjádření k uvedenému záměru. Podkladem pro vydání vyjádření byla předložená dokumentace záměru.

Popis záměru:

Státní pozemkový úřad, Krajský pozemkový úřad pro Pardubický kraj, Pobočka Svitavy (dále jen "pobočka") jako věcně a místně příslušný správní úřad podle zákona č. 503/2012 Sb., o Státním pozemkovém úřadu a o změně některých souvisejících zákonů, a podle § 19 zákona č. 139/2002 Sb., o pozemkových úpravách a pozemkových úřadech a o změně zákona č. 229/1991 Sb., o úpravě vlastnických vztahů k půdě a jinému zemědělskému majetku, ve znění pozdějších předpisů (dále jen "zákon") zahájil dne 17. 8. 2017, v souladu s ustanoveními § 6 zákona, řízení o Komplexních pozemkových úpravách v katastrálním území Biskupice u Jevíčka (dále jen "KoPÚ").

Pozemkovými úpravami se ve veřejném zájmu prostorově a funkčně uspořádávají pozemky, scelují se nebo se dělí a zabezpečuje se jimi přístupnost a využití pozemků a vyrovnaní jejich hranic tak, aby se vytvořily podmínky pro racionální hospodaření vlastníků půdy. V těchto souvislostech se k nim uspořádávají vlastnická práva a s nimi související věcná břemena.

Současně se jimi zajišťují podmínky pro zlepšení životního prostředí, ochranu a zúrodnění půdního fondu, vodní hospodářství a zvýšení ekologické stability krajiny.

Výsledky pozemkových úprav slouží pro obnovu katastrálního operátu a jako neopomenutelný podklad pro územní plánování.

V současné době probíhá shromažďování podkladů a příprava zadávací dokumentace KoPÚ.

Součástí přípravných prací KoPÚ je i podrobný průzkum území, včetně zhodnocení požadavků a stanovisek dotčených orgánů a organizací.

Městský úřad Moravská Třebová, odbor životního prostředí, záměr posoudil, zjistil požadavky na ochranu všech dotčených veřejných zájmů chráněných podle zvláštních právních předpisů a vydal toto **vyjádření**.

Poučení:


Toto vyjádření není rozhodnutím ve smyslu správního řádu, a proto se nelze proti němu odvolat. Slouží jako podklad ke zpracování projektové dokumentace a nenahrazuje závazná stanoviska dotčených orgánů (ve smyslu ustanovení § 149, odst. 1 správního řádu).

otisk úředního razítka


Ing. Pavel Báča
vedoucí odboru životního prostředí



spuess6856c5e0



KUPAX00MVA9S



Krajský úřad Pardubického kraje

ODSH - oddělení silničního hospodářství a dopravní obslužnosti

Váš dopis zn.: SPU 445052/2017
Ze dne: 27.09.2017
Číslo jednací: KrÚ 64550/2017-Li
Vyřizuje: Ing. Lutobor Lipan
Telefon: 466026172
E-mail: lutobor.lipan@pardubickykraj.cz
Datum: 25.10.2017

**Státní pozemkový úřad
Krajský PÚ pro Pk
Pobočka Svitavy
Milady Horákové 373/10
568 02 Svitavy 2**

Stanovisko k oznámení o zahájení řízení ve věci komplexních pozemkových úprav (KoPÚ) v k.ú. Biskupice u Jevíčka a stanovení podmínek k ochraně zájmů.

Pozemkové úpravy se obecně zabývají vytvořením podmínek pro racionální hospodaření vlastníků a nájemníků půdy a dále pro zvýšení ekologické stability krajiny a zlepšení ekologického prostředí. Z pohledu silničního hospodářství se zabývají budováním nových polních cest pro zajištění přístupnosti a využití pozemků, odvodněním těchto cest, vysazováním zeleně a protierozními opatřeními.

Pozemkové úpravy v k.ú. Biskupice u Jevíčka se dotýkají silnic II. a III. třídy, které jsou ve vlastnictví Pardubického kraje. Dále se záměr dotýká místních komunikací ve vlastnictví obce, na jejímž katastru jsou KoPÚ plánovány.

Záměr není ve střetu s plánovanou rychlostní silnicí R43 (nově D43).

Krajský úřad Pardubického kraje v Pardubicích odbor dopravy a silničního hospodářství jako silniční správní úřad ve věcech silnic I. třídy dle § 40, odst. 3) zákona č. 13/1997 Sb., o pozemních komunikacích ve znění pozdějších předpisů (dále jen „zákon o PK“), a zároveň jako úřad uplatňující stanovisko k územně plánovací dokumentaci z hlediska řešení silnic II. a III. třídy, se seznámil se záměrem KoPÚ v k.ú. Biskupice u Jevíčka, které se dotýkají silnic II. a III. třídy a k věci zaujímá toto stanovisko:

Na základě Vaší žádosti o stanovení podmínek k ochraně našich zájmů Vám sdělujeme, že našemu úřadu jako silničnímu správnímu úřadu není znám žádný záměr týkající se výstavby silnic v tomto území, který by mohl mít dopad na pozemkové úpravy. Záměr není v kolizi s platnými Zásadami územního rozvoje Pardubického kraje. Proto nemáme k záměru závažnějších připomínek a se záměrem pozemkových úprav souhlasíme.

Obecné požadavky, které požadujeme respektovat a zapracovat do PD návrhu pozemkových úprav:

V případě budování nových polních cest s napojením na silnice nebo při změně či rekonstrukci místa napojení cest stávajících je nutné získat rozhodnutí příslušného silničního úřadu dle § 10 zákona o PK. Podobně v případě, že KoPÚ vyvolají nutné terénní úpravy, jimiž by se snížila nebo zvýšila úroveň terénu ve vztahu k niveletě vozovky, je nutné požádat příslušný silniční správní úřad před vydáním rozhodnutí o využití území o souhlas s prováděním úprav v ochranném pásmu silnic dle § 30-32 zákona o PK. Pozemky svažité k silnici je nutné zabezpečit tak, aby nemohlo dojít k zaplavování silnice přívalovými a tajícími vodami či splavovanou zeminou.

Veškerá případná dopravní napojení polních cest a sjezdů z polností na silnice a místní komunikace musí respektovat ustanovení § 10 zákona o PK a § 11, 12, 13 prováděcí vyhlášky č. 104/1997 Sb. k zákonu o PK (především rozhledové trojúhelníky bez překážek v rozhledu při výjezdu na silnici) a musí být v souladu s CSN 73 6109 – Projektování polních cest.

Připojení cest nesmí narušit stávající systém odvodnění silnice a nesmí působit nárůst srážkových vod v silničních příkopech bez souhlasu vlastníka silnice a bez případných předchozích úprav příkopů včetně navazujících silničních propustů (zkapacitnění). V místě napojení cesty na silnici musí být cesta opatřena zpevněnou, lehce čistitelnou vozovkou na vzdálenost min. 20 m od hrany silničního zpevnění. Přitom je třeba zamezit přítoku dešťové vody z vedlejší komunikace na silnici. Úpravy polních cest a jejich napojení na silnici III. třídy musí respektovat ČSN 73 6109 z 02/2013, především ustanovení kap. 11 zabývající se podmínkami připojování cest na pozemní komunikace.

V případě vysazování liniové zeleně požadujeme dodržet následující zásady vyplývající z ustanovení zákona o PK:

- Silniční vegetaci (silniční stromové) je možné vysazovat až za vnější hranou silničního příkopu.
- V silničním ochranném pásmu na vnitřní straně oblouku silnice o poloměru 500 m a menším a v rozhledových trojúhelnících prostorů úrovnových křižovatek těchto pozemních komunikací se nesmí vysazovat stromy nebo vysoké keře a pěstovat takové kultury, které by svým vzrůstem a s přihlédnutím k úrovni terénu rušily rozhled potřebný pro BESIP, tedy ani vegetaci vyšší jak 0,9 m nad niveletou vozovky (§ 33 zákona o PK).

Vlastníka silnic II. a III. třídy (Pardubický kraj) zastupuje ve věcech technických Správa a údržba silnic Pardubického kraje se sídlem v Doubravících 98, PSČ 532 53 Pardubice.

Příslušným silničním správním úřadem pro silnice II. a III. třídy, které se v zájmovém území nacházejí, je MěÚ Moravská Třebová, odbor dopravy, jež je zároveň neopominutelným dotčeným orgánem.

Pro místní a veřejné účelové komunikace, které se v zájmovém území nacházejí, je silničním správním úřadem příslušný obecní úřad.

S pozdravem

Ing. Ladislav Umbraun
vedoucí odboru dopravy
a silničního hospodářství,
v zastoupení Ing. Mojmír Myšák
vedoucí oddělení silničního hospodářství
a dopravní obslužnosti

zřizované Pardubickým krajem

Ing. Tomáš Haviger
Krajský pozemkový úřad pro Pardubický kraj
Pobočka Svitavy
Milady Horákové 373/10 | 568 02 Svitavy

č.j. RML/867/17/Ne-360

Litomyšl 23. 10. 2017

Věc: odborné sdělení k záměru stavební nebo jiné činnosti: „Komplexní pozemkové úpravy v katastrálním území Biskupice u Jevíčka“, okr. Svitavy.

Vážený pane inženýre,

dne 2. 10. 2017 obdrželo Regionální muzeum v Litomyšli Vaši žádost ze dne 26. 9. 2017 o odborné posouzení možného výskytu archeologických situací a nálezů v prostoru plánované akce na katastru obce Biskupice u Jevíčka.

Katastr obce Biskupice je považován za území s archeologickými nálezy, protože se zde nachází několik významných archeologických lokalit z období pravěku (paleolit, neolit, doba bronzová, doba římská a raný středověk). Na katastru byla provedena systematická povrchová prospekce kolegou D. Víchem a např. v roce 2016 byl v jádru obce (v blízkosti zámku) realizován ZAV při stavbě vodovodu s pozitivními výsledky (zachyceny situace z období novověku). Obec se poprvé v písemných pramenech zmiňuje k roku 1262 a jednoposchoďový zámek byl postaven v prostoru původní tvrze, zřejmě již z přelomu 15. a 16. století. První písemnou zmínkou je tvrz doložena k roku 1614. V letech 1712-1713 byl na jejím místě postaven barokní zámek. V roce 1874 koupil velkostatek i se zámkem rod Thurn-Taxisů, který ho vlastnil až do r. 1945. Pokud dojde při pozemkových úpravách k zemním zásahům, je velmi pravděpodobné, že může v průběhu zemních prací dojít k poškození archeologických situací. **Proto je ZAV (záchranný archeologický výzkum) nutný.**


Katastrální území Biskupice je považováno za území s archeologickými nálezy (dále ÚAN) ve smyslu § 22 odst. 2 zákona č. 20/1987 Sb., o státní památkové péči, v platném znění („Má-li se provádět stavební činnost na území s archeologickými nálezy, jsou stavebníci již od doby přípravy stavby povinni tento záměr oznámit Archeologickému ústavu a umožnit jemu nebo oprávněné organizaci provést na dotčeném území záchranný archeologický výzkum“).

Potřebné údaje jsou k dispozici na internetových stránkách Archeologického ústavu AV ČR Praha, v.v.i. v části „pro stavebníky“ (Formulář pro oznámení stavební akce: <http://www.arup.cas.cz/?p=8097>, přehled oprávněných organizací: <http://www.arup.cas.cz/?cat=640>) nebo lze kontaktovat Regionální muzeum v Litomyšli (nemcova@rml.cz).

Vypracovala Mgr. Jana Němcová
archeolog RML
nemcova@rml.cz, 739 031 857

S pozdravem

Mgr. René Klimeš
ředitel Regionálního muzea v Litomyšli



Na vědomí: MěÚ Moravská Třebová, Odbor výstavby a územního plánování
Jiráskova čp. 9, 570 01 Litomyšl
tel: 461 615 287
e-mail: info@rml.cz, web: www.rml.cz



Váš dopis zn.: SPU 445052/2017
Zde dne: 26. 09. 2017
Naše značka: SPU 453673/2017
Spisová značka: SZ SPU 453673/2017

Vyřizuje.: Ing. Dagmar Kuchovská
Tel.: 602 462 060
ID DS: z49per3
E-mail: d.kuchovska@spucr.cz

Datum: 11.10. 2017

Státní pozemkový úřad
KPÚ pro Pardubický kraj
Pobočka Svitavy
Ing. Tomáš Haviger
Milady Horákové 373/10
568 02 Svitavy

Vyjádření k zahájeným komplexním pozemkovým úpravám (KoPÚ) v katastrálním území Biskupice u Jevíčka

Dne 2. 10. 2017 jsme od Vás obdrželi oznámení o zahájení řízení o komplexních pozemkových úpravách (KoPÚ) v katastrálním území Biskupice u Jevíčka, ve kterém nás zároveň žádáte o stanovení podmínek k ochraně našich zájmů.

K výše uvedenému Vám sdělujeme následující:

Ve vyznačeném zájmovém území předložených záměrů KoPÚ se **nachází** stavby vodních děl - hlavních odvodňovacích zařízení (HOZ) v příslušnosti hospodaření Státního pozemkového úřadu (SPÚ). Jedná se o:

HOZ „BISKUPICE- odpad od ČSD“, ID 5090000017-11201000, otevřený kanál v délce 500m, z roku 1968, ČHP 4-10-02-0930 (viz situace – červená linie 1)

HOZ „BISKUPICE- odpad od ČSD“, ID 5090000017-11201000, otevřený kanál v délce 190m, z roku 1967, ČHP 4-10-02-0940 (viz situace – červená linie 2)

HOZ „Jevíčko zatr.O3“, ID 5090000052-11201000, trubní kanál v délce 77m, z roku 1983, ČHP 4-10-02-0940 (viz situace – modrá linie 3)

Toto zařízení požadujeme respektovat a zachovat jeho funkčnost. Žádáme zaměřit hranice parcel u otevřeného HOZ ve vzdálenosti 0,5m od břehové hrany.

V rámci návrhu nového uspořádání pozemků požadujeme umístit pod HOZ pozemky do vlastnictví SPÚ.

Před zpracováním návrhu Plánu společných zařízení (PSZ) požadujeme součinnost se zpracovatelem KoPÚ pro stanovení zásad zpracování PSZ a stanovení našich podmínek.

Dle nám dostupných podkladů se na části zájmového území může nacházet **podrobné odvodňovací zařízení** (viz situace – růžové plochy). Přesný průběh, stav a funkčnost POZ nám není známa.

Tyto údaje o POZ (investicích do půdy za účelem zlepšení půdní úrodnosti) jsou neaktualizovanými historickými daty, která pořídila Zemědělská vodohospodářská správa

digitalizací analogových map 1:10 000. Vzhledem k tomu, že neexistuje evidence meliorací (odvodnění a závlah) a jejich následných změn (zrušení, rozšíření) od doby pořízení těchto dat (zákresy do map provedeny v 90. letech, jejich následná digitalizace proběhla přibližně v letech 2003-2007), nemusí proto tato data odpovídat skutečnému rozsahu meliorací na jednotlivých pozemcích.

Údaje jsou k dispozici ke stažení na Portálu farmáře

(<http://eagri.cz/public/web/mze/farmar/LPIS/data-melioraci/>) ve formátu shp a jsou také zobrazeny v LPIS ve vrstvě LPIS/Životní prostředí/Nitrátová směrnice/Uložení hnojiv – detail/Meliorace.

Toto vyjádření je vydáno za SPÚ, Odbor vodohospodářských staveb z titulu vlastníka technické infrastruktury (staveb k vodohospodářským melioracím).

S pozdravem

 STÁTNÍ POZEMKOVÝ ÚŘAD
Odbor vodohospodářských staveb
Husinecká 1024/11a
130 00 Praha 3 - Žižkov 2

Ing. Jaroslav Dočkal
vedoucí oddělení vodohospodářských staveb Brno
Státního pozemkového úřadu

Příloha: situace HOZ, POZ

k.ú. Biskupice
Jevíčka

1, 2

otevřené HOZ:

HOZ „BISKUPICE- odpad od ČSD“,
ID 5090000017-11201000

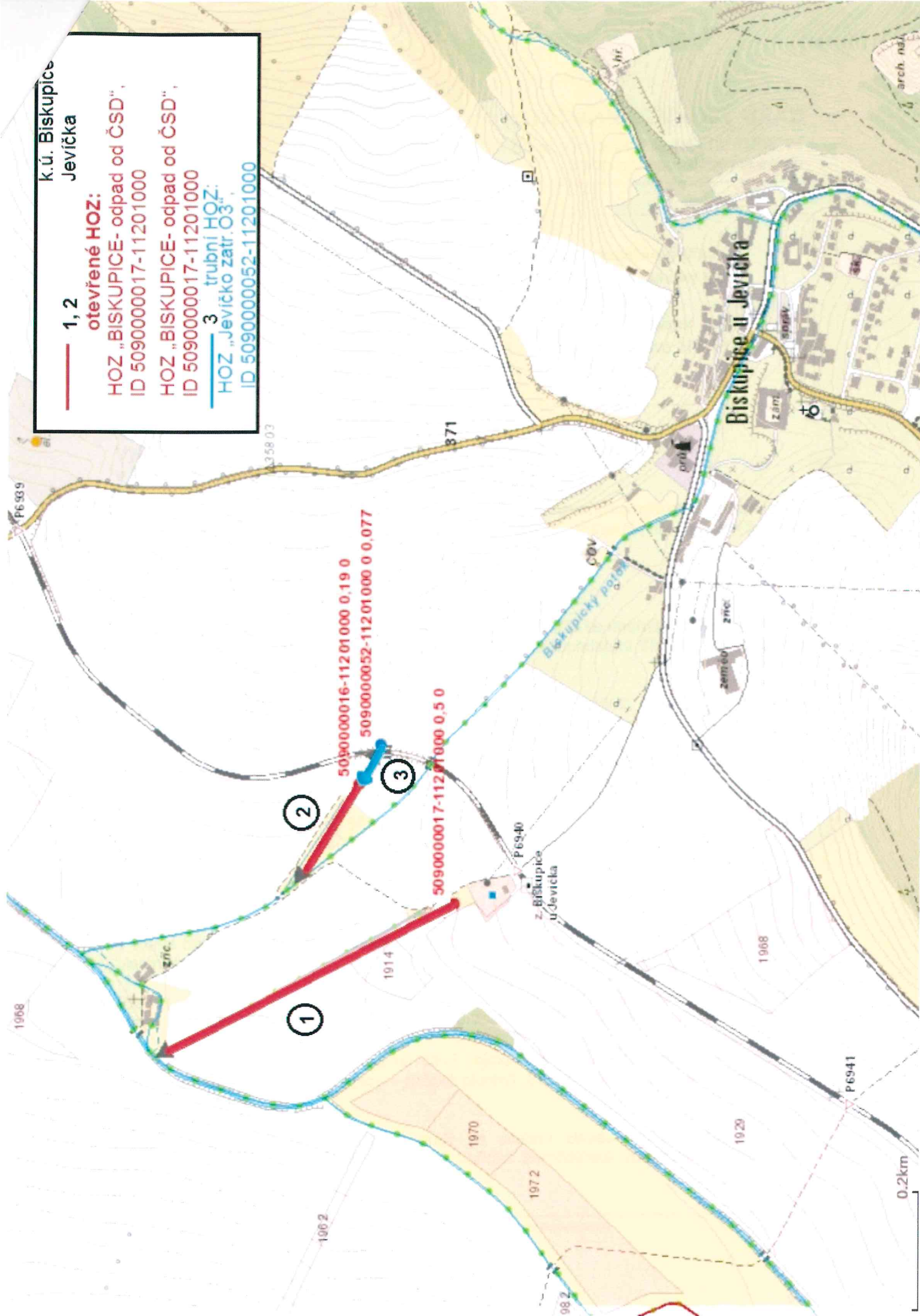
HOZ „BISKUPICE- odpad od ČSD“,
ID 5090000017-11201000

HOZ „BISKUPICE- odpad od ČSD“,
ID 5090000017-11201000

HOZ „BISKUPICE- odpad od ČSD“,
ID 5090000017-11201000

3 trubní HOZ:
HOZ „Jevíčko zatr.O3“,
ID 5090000052-11201000

HOZ „Jevíčko zatr.O3“,
ID 5090000052-11201000



Haviger Tomáš Ing.

Od: Němec Jiří <Jiri.Nemec@rsd.cz>
Odesláno: 5. října 2017 16:12
Komu: Haviger Tomáš Ing.
Předmět: KPÚ Biskupice u Jevíčka

Státní pozemkový úřad

Doručeno: 06.10.2017

SPU 466469/2017

listy: 1 přílohy:

druh:



spuess685632a2

Tímto Vám sdělujeme, že naše organizace v současné době nemá žádné podmínky k ochraně svých zájmů v kat. území Biskupice u Jevíčka, dotčeném komplexními pozemkovými úpravami

Přeji krásný den

Jiří Němec

> provozní úsek
> Ředitelství silnic a dálnic ČR
> Správa Pardubice
> Hlaváčova 902, CZ- 530 02 Pardubice
> tel : 466 046 534, fax 466 046 547
> mobil : 724 828 155
> http : / www.rsd.cz, jiri.nemec@rsd.cz

50<sup>1967
2017</sup>
LET



ŘEDITELSTVÍ SILNIC A DÁLNIC ČR

Dovolte nám oznámit radostnou zprávu, již slavíme 50ti leté výročí. Více na www.rsd.cz. Váš email byl proskenován na hrozby aplikací Bitdefender



OBVODNÍ BÁŇSKÝ ÚŘAD

pro území krajů Královéhradeckého a Pardubického, Wonkova 1142/1, 500 02 Hradec Králové

Státní pozemkový úřad

Doručeno: 05.10.2017

SPU 464219/2017

listy: přílohy: 1

druh:



spuess68562999

Státní pozemkový úřad

Krajský pozemkový úřad pro PCE kraj

pobočka Svitavy

Milady Horákové 373/10

568 02 Svitavy

Váš dopis značky/ze dne

SPU 445052/2017

Naše značka

SBS 32414/2017/OBÚ-09/1

Vyřizuje/linka

Ing. Rudolf

V Hradci Králové

3.10.2017

Komplexní pozemkové úpravy v k.ú. Biskupice u Jevíčka - vyjádření

Dne 27.9.2017 byla na Obvodním báňském úřadě pro území krajů Královéhradeckého a Pardubického se sídlem v Hradci Králové (dále jen OBÚ v Hradci Králové) zaedvidována pod č.j. SBS 32414/2017 Vaše žádost ohledně komplexní pozemkové úpravy v k.ú. Biskupice u Jevíčka, ke které vydáváme následující vyjádření.

OBÚ v Hradci Králové nemá v evidenci vedené zdejší úřadem stanoven dobývací prostor na pozemcích v k.ú. Biskupice u Jevíčka. Podle dostupných informací není v k.ú. Biskupice u Jevíčka stanoveno ani chráněné ložiskové území. Evidenci chráněných ložiskových území vede Ministerstvo životního prostředí ČR, Resslova 1229/2a, 500 02 Hradec Králové, (§ 29 odst. 2 zákona č. 44/1988 Sb., ve znění pozdějších zákonů).

Ing.
André
Miksch

Ing. André M i k s c h
předseda úřadu

Digitálně podepsal Ing. André Miksch
DN: c=CZ,
2.5.4.97=NTRCZ-00025844,
o=Český báňský úřad [IČ 00025844], ou=úřad H.Králové,
ou=00644, cn=Ing. André Miksch, sn=Miksch,
givenName=André,
serialNumber=P168409,
title=předseda úřadu
Datum: 2017.10.05 08:43:40 +02'00'



Státní pozemkový úřad
Krajský pozemkový úřad pro Pardubický kraj
Pobočka Svitavy
Milady Horákové 373/10
568 02 Svitavy 2

Váš dopis zn./ze dne
SPU 445052/2017 / 26.9.2017

Naše značka
SUSPK/6958/2017

Vyřizuje
Chaloupka

V Litomyšli dne
3. 10. 2017

Komplexní pozemkové úpravy Biskupice u Jevíčka - stanovisko

Sdělujeme Vám, že při zpracování komplexní pozemkové úpravy v obci Biskupice a katastrálním území Biskupice u Jevíčka požadujeme, dle zákona č. 13/1997 Sb., o pozemních komunikacích, respektování silničního pozemku (§ 11). Umístění měřických bodů na mostech je třeba konzultovat s naší organizací.

Rovněž v případě ochranných pásem, připojování pozemních komunikací a dalších důležitých omezení, je třeba postupovat v souladu se zákonem o pozemních komunikacích (§ 10, § 19, § 30 – 34) a s vyhláškou č. 104/97 Sb. Druh silniční vegetace se určuje s ohledem na bezpečnost a plynulost silničního provozu.

V digitální formě nejsme schopni předat žádné informace.

S pozdravem

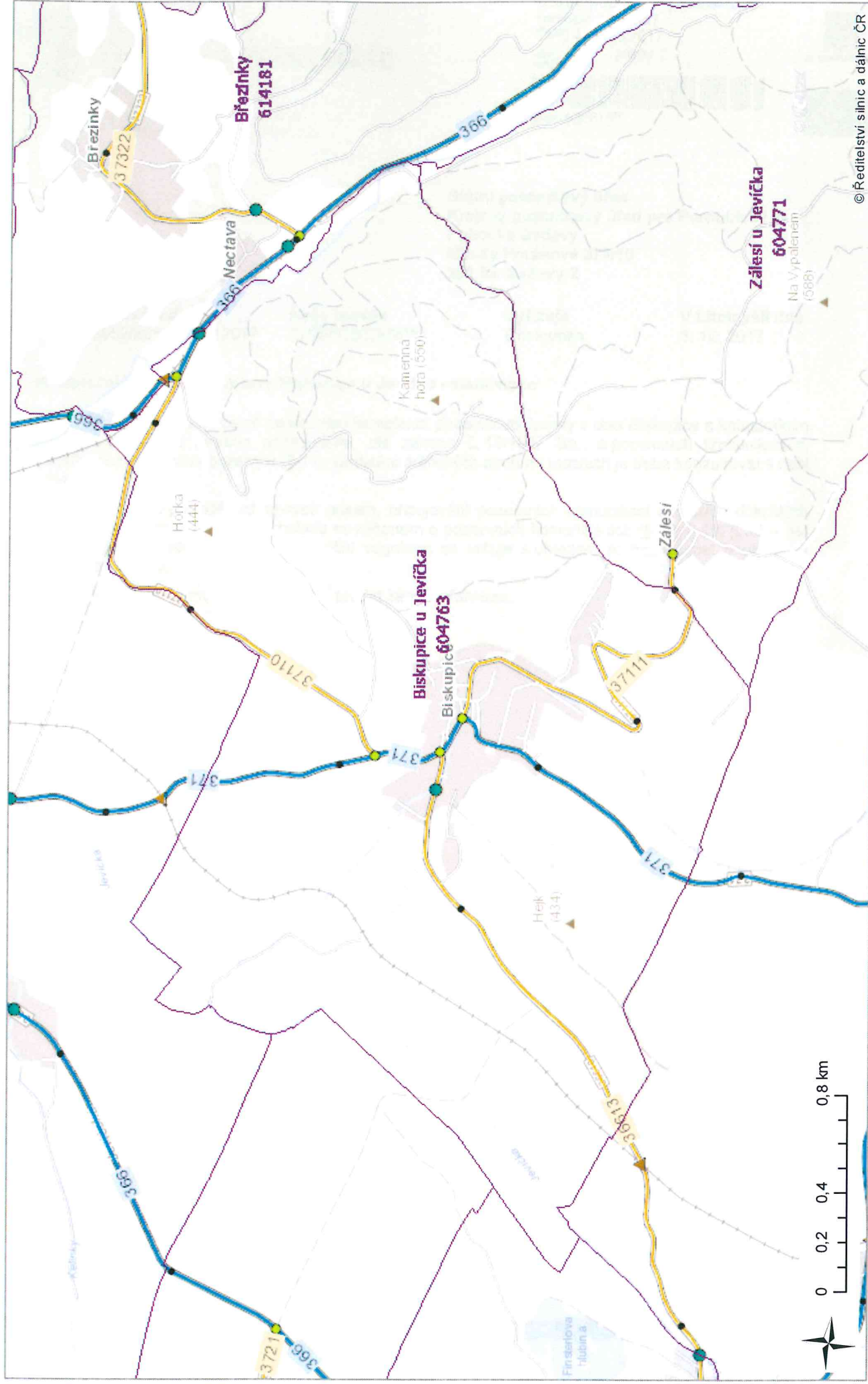
Bc. Antonín Havlík
vedoucí oddělení MS Litomyšl

Bc Antonín
Havlík

Digitálně podepsal
Bc Antonín Havlík
Datum: 2017.10.04
06:01:19 +02'00'

Přílohy:
Snímek mapy ... 1x


Biskupice u Jevíčka



1:20 000

Datum: 3. 10. 2017

Mapový výstup z Geoportálu ŘSD ČR
Autor: SÚSPK



PARDUBICKÝ KRAJ
Krajský úřad
odbor rozvoje
oddělení územního plánování

Státní pozemkový úřad

Doručeno: 02.10.2017

SPU 457530/2017

listy: přílohy: 1
druh:



spuess68560dc9

Váš dopis zn.: SPU 445052/2017

Ze dne: 26. 9. 2017

Číslo jednací: KrÚ 64845/2017

Vyřizuje: Mgr. Pavel Kotyz

Telefon: 466 026 631

E-mail: pavel.kotyz@pardubickykraj.cz

Datum: 2. 10. 2017

**Krajský pozemkový úřad pro
Pardubický kraj
Pobočka Svitavy
Milady Horákové 373/10
568 02 Svitavy**

Vyjádření ke komplexním pozemkovým úpravám v katastrálním území Biskupice u Jevíčka

Krajský úřad Pardubického kraje, odbor rozvoje obdržel dne 29. 9. 2017 žádost o stanovení podmínek k ochraně zájmů při komplexních pozemkových úpravách v katastrálním území Biskupice u Jevíčka obci Biskupice.

Krajský úřad Pardubického kraje vykonává dle ustanovení § 7 odst. 1, písm. g) zákona č. 183/2006 Sb., o územním plánování a stavebním řádu (stavební zákon), ve znění pozdějších předpisů, další činnosti dle tohoto zákona. Krajský úřad vydává vyjádření dle § 154 zákona č. 500/2004 Sb., správní řád, ve znění pozdějších předpisů.

Zásady územního rozvoje stanovují podmínky pro rozhodování v území. Zásady územního rozvoje Pardubického kraje (ZÚR Pk), ve znění aktualizace č. 1, byly vydány Zastupitelstvem Pardubického kraje 17. 9. 2014 usnesením č. Z/229/14 a nabyly účinnosti 7. 10. 2014. **Komplexní pozemkovou úpravu požadujeme koordinovat se ZÚR Pk**, ze kterých vyplývají následující úkoly pro řešené území:

- vymezit regionální biocentrum 277 Nectavské údolí dle zásad stanovených v čl. 111 ZÚR Pk,
- respektovat základní zásady péče o krajinu při plánování změn v území a rozhodování o nich, které jsou stanovené v čl. 122 ZÚR Pk.

Dokumentace platných zásad územního rozvoje je k nahlédnutí na internetové adrese www.pardubickykraj.cz v sekci Občan > Strategický rozvoj > Územní plánování > Právní stav zásad územního rozvoje po vydání aktualizace č. 1.

S pozdravem

Ing. Pavel Kalivoda
vedoucí odboru rozvoje